



CAMINANDO

CANARIAS

de travesía por el archipiélago



EL HIERRO



FECAMON
FEDERACIÓN CANARIA
DE MONTAÑA



La Federación Canaria de Montaña (Fecamon) pone en marcha «Caminando Canarias, de travesía por el archipiélago», un proyecto diseñado para explorar las Islas Canarias, haciendo uso de su red de caminos tradicionales y senderos de gran recorrido.

Este evento ofrece una oportunidad para conectar con la naturaleza y la cultura local canaria de una manera activa y saludable.

Con ello deseamos acercar a sus participantes a la naturaleza y la cultura de las Islas Canarias a través de travesías anuales que abarcarán cada una de las ocho islas del archipiélago. Las travesías se realizarán en 2 jornadas consecutivas, recorriendo una distancia diaria de 20-25 km, con un grupo máximo de 30 senderistas guiados por técnicos cualificados de Fecamon, garantizando así una experiencia segura y gratificante.

En la línea de compromiso por la sostenibilidad medioambiental de Fecamon, «Caminando Canarias, de travesía por el archipiélago» se desarrolla de forma responsable, minimizando el impacto ambiental de las actividades.

En resumen, «Caminando Canarias, de travesía por el archipiélago» es una propuesta original y atractiva para descubrir las Islas Canarias de manera activa, enriquecedora y sostenible, ofreciendo una experiencia que combina actividad física, naturaleza, cultura y convivencia, creando experiencias inolvidables para todos los participantes.






C A M I N A N D O

CANARIAS

de travesía por el archipiélago



EL HIERRO

22-24

NOVIEMBRE

EL HIERRO

Noviembre 2024



VIERNES, 22

Recepción y Pernocta

Traslados a El Hierro y punto de encuentro, desde lugar de origen, por cuenta de cada participante.

19:00 Recepción y control.

[Lugar: Aula de la Naturaleza de El Pinar.](#)

19:30 Descanso, manutención y compras de última hora, discrecional por cuenta de cada participante.

SÁBADO, 23

Etapa 1: Santuario de Nuestra Señora de los Reyes a Hoya del Morcillo (por El Sabinar y Alto de Malpaso)

7:30 Traslado en guagua desde la [Plaza de El Pinar](#) hasta punto de inicio de la marcha.

8:30 Inicio de la marcha, Santuario de Nuestra Señora de los Reyes.

18:30 Final de la primera etapa. Hoya del Morcillo.

19:00 [Aula de la Naturaleza de El Pinar](#)

19:30 Descanso, manutención y compras de última hora, discrecional por cuenta de cada participante.

22:30 pernocta.

DOMINGO, 24

Etapa 2: Hoya del Morcillo a Valverde (por Mirador de Jinama, Garoé y Ventejís).

6:30 Punto de encuentro, recepción y control. [Aula de la Naturaleza de El Pinar](#)

7:00 Inicio de la marcha.

15:30 Final de la segunda etapa. Valverde.

16:00 Traslado al punto de encuentro de Valverde y aeropuerto, en su caso. [Valverde.](#)

Vuelta a lugar de origen por cuenta de cada participante



FEDERACIÓN CANARIA
DE MONTAÑA



SOMOS TU CAMINO A LA CUMBRE



FECAMON
FEDERACIÓN CANARIA
DE MONTAÑA



Información de interés

MATERIAL Y EQUIPO NECESARIO

Para la marcha

Mochila de ataque personal en torno a 25/30 litros con lo necesario para una actividad de una jornada adecuada a la actividad y la meteorología. Calzado y vestimenta (tres capas) abrigo e impermeable, manta térmica, botiquín personal, silbato y frontal. Bebida y comida adecuada a la actividad (duración en torno a las 10 horas por jornada). Esta mochila estará controlada por cada participante en cada momento.

Para la pernocta

Un único bolso o mochila personal, 30 litros máximo, perfectamente identificado con el nombre y apellidos de cada participante. Debe ser blando, compacto y ligero de tal forma que facilite la estiba en los vehículos de la organización. **NO SE PERMITE MALETAS RÍGIDAS.** Imprescindible saco de dormir o ropa de cama para la pernocta (hay literas). Muda de ropa, material de aseo y calzado para las duchas. Este bulto se recogerá en el momento de recepción y control, en el Albergue (viernes y sábado) y/o al inicio de la marcha (el domingo), y se devolverá a cada participante al final de la marcha. Mientras no esté estibado en el vehículo de la organización, este bulto personal estará controlado por cada participante en cada momento.

LAS INSCRIPCIONES

Se abrirán a partir de la publicación de la convocatoria de cada travesía y se formalizarán en la plataforma Fecamon al efecto. Grupo máximo de 35 plazas, incluidas las de la organización. Actividad solo para personas con tarjeta federativa vigente.

Incluye:

- Organización y coordinación del evento.
- Guiado de las rutas.
- Detalle conmemorativo de merchandising.
- Transporte en guagua desde el punto de convocatoria de la actividad (sábado) y de clausura de la misma (domingo).
- Pernocta en el Aula de la Naturaleza de El Pinar, gentileza del Cabildo Insular de El Hierro.
- Vehículos de apoyo y seguimiento para la seguridad del grupo durante la actividad.

No incluye:

- Conceptos distintos a los indicados en el apartado anterior.
- Transporte aéreo o marítimo.
- Transfer a puertos o aeropuertos.
- Alojamiento.
- Manutención personal.

Los itinerarios se consideran orientativos y podrán sufrir variaciones por razones de seguridad u organizativas.



Información de interés

PERNOCTA

En caso de elegir la opción de pernocta que ofrece la organización durante el proceso de inscripción (Aula de la Naturaleza de El Pinar, será en espacio común, con aseo y duchas comunes y es preciso llevar saco de dormir personal o ropa de cama). Caso contrario, es preciso respetar los puntos de encuentro y horarios establecidos por la organización en el programa de la actividad.

COLABORACIÓN INSTITUCIONAL

Para la pernocta en el Aula de la Naturaleza de El Pinar hemos tramitado la correspondiente solicitud a través del Cabildo Insular de El Hierro. Así mismo, se solicitará colaboración institucional al transporte al Cabildo Insular y a los Ayuntamientos por los que discurre la ruta.

TRANSPORTE

Está previsto un servicio de guaguas para la Primera Etapa desde el punto de encuentro, recepción y control (Aula de la Naturaleza de El Pinar), hasta el inicio de la marcha (Santuario de Nuestra Señora de los Reyes). Así mismo, para la Segunda Etapa, desde el final de la marcha al punto de encuentro en Valverde y aeropuerto, en su caso.

INSCRIPCIÓN, CAMBIOS Y CANCELACIONES

Las inscripciones se realizan a través del siguiente enlace:

[Enlace a inscripciones](#)

Cualquier comunicación relacionada con el evento se hará únicamente a través del correo electrónico al efecto, por lo que resulta fundamental la validez de la dirección que se facilite en el proceso de inscripción. Dicha inscripción es personal e intransferible. No se permiten cambios de ruta, tallas de camiseta ni, en general, cualquier opción elegida en el proceso de inscripción. Las cancelaciones se gestionan conforme a las condiciones generales de actividades Fecamon.

<https://fecamon.es/documentos/Condicions-Acceso-Actividades-Fecamon.pdf>


MEDIO NATURAL

Recordamos que este evento se desarrolla en el Medio Natural, por lo que las condiciones medioambientales, meteorológicas, logísticas y de cualquier otra índole pueden variar en parte o en su totalidad las rutas programadas. Dado el caso se hará lo posible por plantear itinerarios o actividades semejantes. Igualmente solicitamos la colaboración de quienes participan para que la sostenibilidad medioambiental del mismo esté asegurada a lo largo de todo el evento.



SIEMPRE CONTIGO

Con la aplicación móvil de la Federación Canaria de Montaña tendrás siempre contigo tu licencia federativa. Además, podrás conocer los resultados de las diferentes competiciones autonómicas.



**INSTALA
AHORA
TU APP
FECAMON**



Sábado 23 nov./2024

PRIMERA ETAPA SENDERISMO

8:30 H

Ermita de Nuestra Señora de los Reyes » Hoya del Morcillo

por El Sabinar y Alto de Malpaso

DISTANCIA 24 KM

DIFICULTAD ALTA



Parte del Santuario de la Ermita de la Nuestra Señora de los Reyes, en La Dehesa de Sabinosa, hacia el Sabinar, alcanza la dorsal montañosa, entre el norte y el sur de la isla, y se dirige al punto más alto, en Malpaso, por algunos tramos del Camino de la Virgen (GR 131) y luego desciende hacia la Hoya del Morcillo en El Pinar.

La Ermita de la Nuestra Señora de los Reyes es el templo donde se venera a la patrona de la isla y cada cuatro años se celebra en su honor la "Bajada de la Virgen", fiesta popular por excelencia de la isla, que conmemora la provisión milagrosa de agua de lluvia a los habitantes herreños durante una de las peores sequías vividas en la isla.

El itinerario pasa por El Sabinar, con singulares y milenarios ejemplares de sabinas, emblema vegetal de la isla. Continúa hacia el Mirador de Bascos, situado en el extremo noroeste de la isla, con excelentes vistas hacia el valle de El Golfo y, en los días claros, se puede ver el perfil de la isla de La Palma.

Por la dorsal montañosa de la isla retoma algunos tramos del Camino de la Virgen (GR 131), que atraviesa de oeste a este y sigue los pasos de los peregrinos, ascendiendo hasta el "Alto de Malpaso", punto más alto de la isla (1500 msnm).

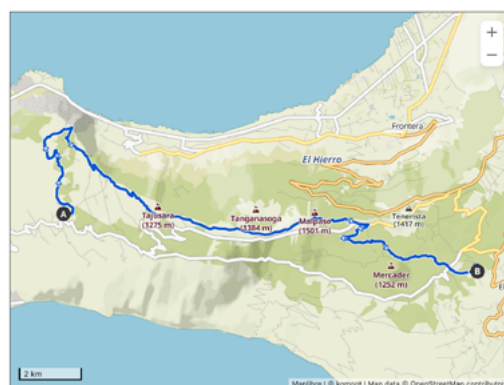
Antes de descender hacia la Hoya del Morcillo y abandonar el GR, por el momento, pasaremos por la popular "Cruz de los Reyes", a unos 1360 metros de altitud, llano de cumbre donde se produce el gran encuentro de la Bajada, de carácter comunitario, familiar, festivo y profundo significado para los herreños.

La ruta acaba en la Hoya del Morcillo, cercana al núcleo de Taibique y El Pinar y una de las principales zonas forestales de pinar canario de la isla con singulares ejemplares. Dispone de zona de acampada y de área recreativa, estando muy cerca el Aula de la Naturaleza de El Pinar.

El itinerario bordea por la cumbre la Reserva Natural Integral de Mencafeite, con una de las mejores muestras de sabinar húmedo del archipiélago y de Monteverde herreño. Su orientación y geomorfología la convierten en área receptora de humedad por excelencia, favoreciendo la recarga del acuífero y la protección del suelo. También, atraviesa el Parque Rural de Frontera, ejemplo de pinares, tabaibales, etc. y de la convivencia con la vida agrícola y ganadera con el medio natural.

7:30 h. Plaza de El Pinar (frente al Mentidero)

8:30 h. Salida desde el Santuario Insular de Nuestra Señora de los Reyes



🕒 horario	8h 5'	⚠️ severidad del medio natural	3
⬆️ desnivel de subida	1100 m	🗺️ orientación en el itinerario	2
⬆️ desnivel de bajada	850 m	👣 dificultad en el desplazamiento	2
📏 distancia	24 km	🏃 cantidad de esfuerzo necesario	4
🔄 tipo de recorrido	Travesía	Condiciones de todo el año, tiempos estimados según criterios MIDE, sin paradas. Información de valoración (mínimo 1, máximo 5).	



Domingo 24 nov./ 2024



CAMINANDO CANARIAS
de travesía por el archipiélago



INSCRIPCIÓN

7:00 H

ÚLTIMA ETAPA SENDERISMO

Hoya del Morcillo » Valverde *por Mirador de Jinama, Garoé y Ventejís*

DISTANCIA
21 KM

DIFICULTAD
ALTA



Parte de la Hoya del Morcillo y asciende por el Camino de la Fuente, por frondoso y amplio pinar, hasta la dorsal montañosa de la isla, llegando a la Hoya de Fireba y el Observatorio Astronómico de las Asomadas, nueva oportunidad para disfrutar de los contrastes paisajísticos que caracterizan a El Hierro.

Desde la zona de El Pinar a El Brezal, transitamos desde los bosques de pinos, a los bosques húmedos y espesos de Laurisilva y Monteverde, atravesando La Llanía. Ya en la cumbre, el paisaje se vuelve más desértico y solitario por el cresteo y las calderas de picón, dividiendo de nuevo la zona de Frontera y El Golfo. Desde el Mirador de Jinama y la Ermita de la Caridad a San Andrés, el camino discurre por bellos empedrados, tanto en el pavimento como en los muros de piedra seca que lo delimitan, entre frondosos pastizales.

Al llegar a Entremontañas, hay un corto desvío por el que se accede a La Albarrada, relicto de uno de los asentamientos más antiguos de la isla e importante muestra del valioso patrimonio etnográfico y arqueológico herreño, de economía principalmente agrícola y pastoril.

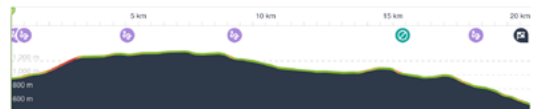
El itinerario abandona el GR para dirigirse hacia el Centro de Interpretación del Árbol Garoé y, desde allí, seguiremos hacia Valverde atravesando el Paisaje protegido de Ventejís, zona de fayal-brezal mejor conservada de la isla, por los atractivos y frondosos tramos de la denominada "Ruta del Agua", para finalizar en la Iglesia de Ntra. Sra. de la Concepción. Ya en Valverde, se podrán degustar las famosas quesadillas herreñas.

El inicio de esta segunda etapa continúa atravesando el Parque Rural de Frontera. En el Mirador de Jinama, bordea la Reserva Natural Especial Tibataje, refugio natural del Lagarto Gigante de El Hierro, en peligro de extinción. Por último, transcurre hacia Valverde por el Paisaje Protegido Ventejís, cuyo árbol Garoé nos muestra las singularidades climáticas, orográficas y botánicas del entorno, con las legendarias. Reza la leyenda que aportaba agua a los bimbaches, antiguos pobladores de la isla que lo veneraban como a un dios.

Paso a paso, podremos disfrutar de muchos de los encantos y contrastes que ofrece la isla, apreciando su naturaleza, su diversidad de paisajes y sus vertiginosos acantilados, sin olvidar la hospitalidad y generosidad de su paisanaje, de carácter sobrio, resistente y laborioso. Quienes aman la botánica y la geología también sabrán apreciar la riqueza natural de este territorio declarado Reserva de la Biosfera y Geoparque, con un consolidado proyecto para el desarrollo de la energía sostenible.

6:30 Aula de la Naturaleza de El Pinar

7:00 Inicio de la marcha.



🕒 horario	7h 15'	⚠️ severidad del medio natural	3
⬆️ desnivel de subida	775 m	🗺️ orientación en el itinerario	2
⬆️ desnivel de bajada	1200 m	👣 dificultad en el desplazamiento	2
📏 distancia	21 km	🏃 cantidad de esfuerzo necesario	4
🔄 tipo de recorrido	Travesía	Condiciones de todo el año, tiempos estimados según criterios MIDE, sin paradas. Información de valoración (mínimo 1, máximo 5).	



SIENTE LA LIBERTAD DE ELEGIR TU DESTINO

La Escuela de Montaña Fecamon te proporciona los conocimientos y habilidades necesarias para que disfrutes plenamente de tu pasión por las actividades al aire libre.



ENCUENTRA LA FORMACIÓN ADECUADA

Senderismo / Montañismo
Orientación, Mapa y Brújula
Marcha Nórdica
Escalada

fecamon.es




FEDERACIÓN CANARIA
DE MONTAÑA

fecamon.es